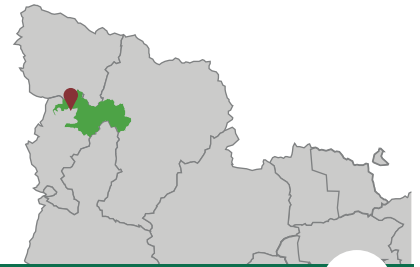




Ruta de la Marmota

La ribera de Caldes ens ofereix l'oportunitat de caminar, a partir de l'embassament de Cavallers, per camins ben senyalitzats que ens permetran descobrir l'alta muntanya pirinenca.



Inici: Embassament de Cavallers i Caldes de Boi

Fitxa PN

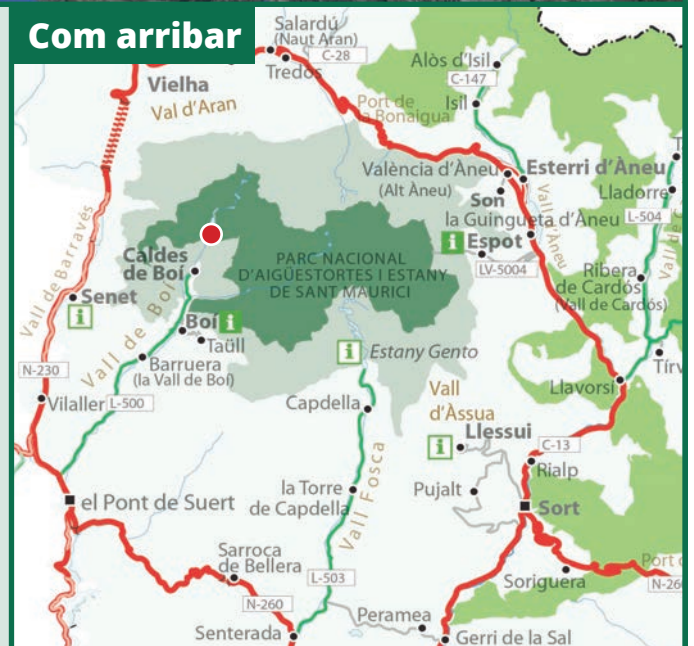
8



Què hi trobareu

La ruta de la Marmota ens ofereix l'oportunitat de descobrir un dels animals més simpàtics del Parc Nacional. La vall per on s'enfila el camí permet gaudir d'una altiva visió del massís de Besiberri, on es concentren els pics de més altitud del Parc, per sobre dels 3.000 metres. Més amunt, trobarem l'estany Negre, on es troba el refugi Ventosa i Calvell, un dels refugis de muntanya més espectaculars del Parc. El camí ens duu cap a la conca alta de la ribera de Caldes. Els ramats que van a pasturar als prats de la Val d'Aran també fan servir aquesta ruta per travessar el port de Caldes cap a Colomèrs. Un cop albirem les aigües de Cavallers, un camí ben traçat va vorejant l'embassament que, segons l'època de l'any, ofereix una imatge més o menys bella. Quan arribem a la cua de l'embassament, s'inicia una lleugera pujada fins a arribar a la pleta de Riualo. Després ve el trajecte amb més desnivell: les Llastres de la Morta. Fent ziga-zagues entre les roques polides pel gel, veurem finalment l'estany Negre, enfonsat, just a sota nostre.


Com arribar



Marmota



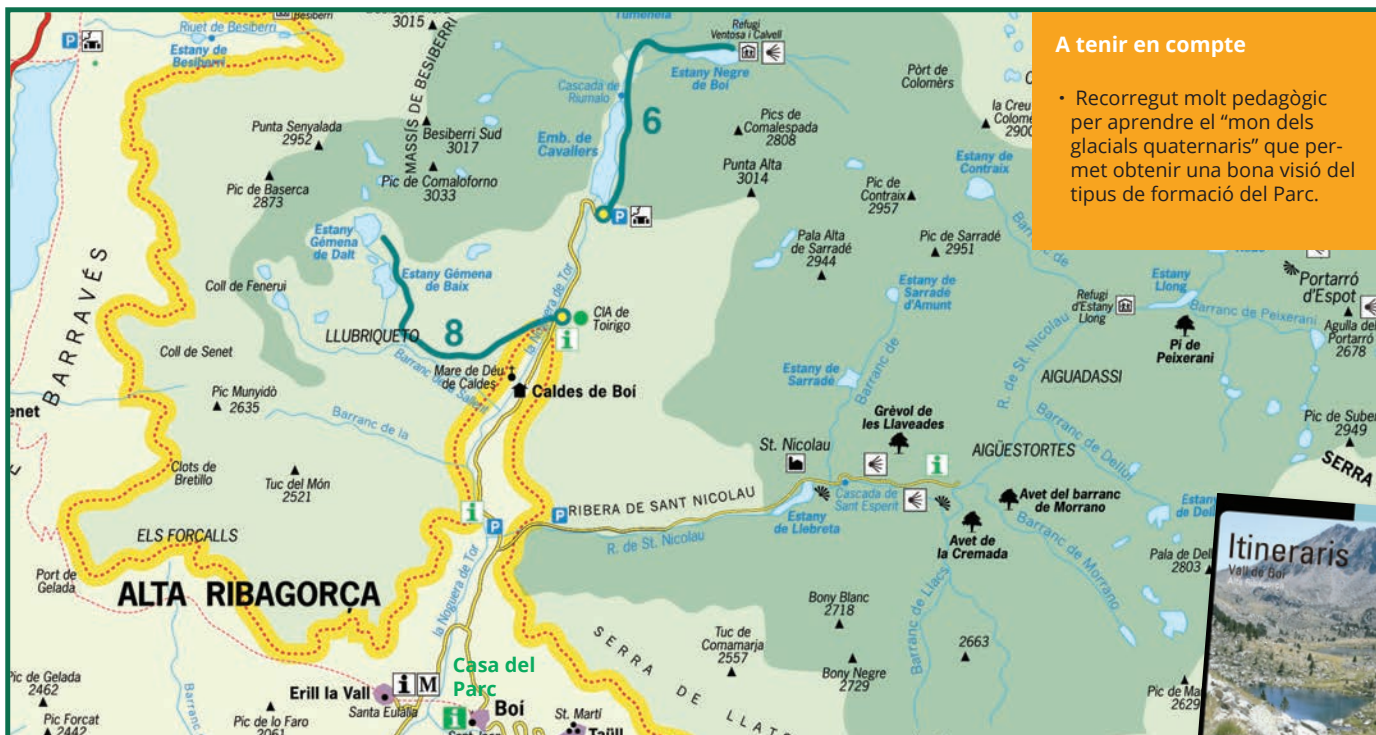
Massís de Besiberri



Didaleres



Embassament de Cavallers



A tenir en compte

- Recorregut molt pedagògic per aprendre el "mon dels glacials quaternaris" que permet obtenir una bona visió del tipus de formació del Parc.

Els atractius principals

- **Embassament de Cavallers:** Gran obra hidroelèctrica de mitjans del segle XX encaixada entre les parts granítics de la vall.
- **Cascada de Riumalo:** espectacular salt d'aigua de més de 20 m d'alçada, per on descendeix la Noguera de Tor.
- **Pleta de Riumalo:** extensa superfície on podem disfrutar de l'observació de la marmota, un dels animals més simpàtics dels Pirineus.
- **Llastres de la Morta:** conjunt rocós amb espectaculars superfícies polides de roca granítica.
- **Estany Negre:** aquest estany, de més de 30 m de profunditat, és una mostra ben conservada del poder erosiu dels glaciers.

Serveis per la visita

Visites guiades

El Parc Nacional organitza sortides i activitats durant tot l'any. Podeu consultar aquesta informació a la web <http://parcsnaturals.gencat.cat/ca/aiguestortes>. Tel. 973696189. També compta amb una Associació de Guies interpretadores del Parc Nacional d'Aigüestortes i Estany de Sant Maurici: www.guiesdel-parc.org (codi qr).

Taxis

Associació de Taxis de la Vall de Boí: 973696314 i 629205489
www.taxisvalldeboi.com / nfo@taxisvalldeboi.com

Allotjaments i establiments turístics

Consulteu (codi QR) les nostres Guies de Serveis als webs del Patronat de la Vall de Boí i del Patronat de Turisme de l'Alta Ribagorça.

Opcions de la visita

La Ruta de la Marmota té un nivell de dificultat mitjana, Tot el recorregut està senyalitzat amb senyalització direccional.

A peu

6 Ruta de la Marmota

Inici/Final: Embassament de Cavallers - Planell de Riumalo - Estany Negre de Boí - Refugi Ventosa i Calvell
Recorregut: 5,5 km
Durada: 2.15 h
Desnivell: 350 m
Dificultat: Moderada

8 Els estanys Gémèna

Inici/Final: Caldes de Boí - Pont de Toirigo - Llubriqueto - Estanys Gémèna
Recorregut: 4,5 km
Durada: 2.50 h
Desnivell: 810 m
Dificultat: moderada; senders amb fort pendent

En vehicle i BTT

Fins als aparcaments de Cavallers.

Dificultat: ● baixa, ● moderada, ● alta

Més informació a:



Equipaments

- **Àrea d'aparcament** de l'embassament de Cavallers
- **Caseta d'informació de Toirigo** (oberta de Setmana Sant a fins a la tardor)
- **Campament juvenil de Toirigo**
- **Refugi Ventosa i Calvell:** Tel. 973641681 - www.refusonline.com.

A més a més...

- **Patronat de la Vall de Boí.** Oficina d'informació. Barruera (oberta tot l'any)
- **Descobriu el patrimoni Romànic de la Vall de Boí:** www.centreromanic.com
- **Balneari de Caldes de Boí:** www.caldesdeboi.com
- **Xarxa de camins de l'Alta Ribagorça:** www.turismealtaribagorça.com

Visites guiades

- **Esglésies romàniques Patrimoni Mundial:** Centre del Romànic de La Vall de Boí tel 973696715
- **Centre de fauna del Pont de Suert.** Tel. 973691213 - 675781875.
- **Visites guiades als productors alimentaris, artesans i artistes.** www.turismealtaribagorça.com



Visites guiades



Allotjaments Alta Ribagorça



Allotjaments Vall de Boí



Desenvolupament Sostenible dels Parcs Naturals de Catalunya

www.femparc.cat