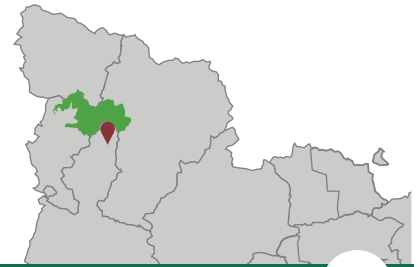




# De Capdella a Boí pel port de Rus

Un dels camins tradicionals més importants dels Pirineus, que comunica la conca de Tremp i la Vall Fosca amb la vall de Boí i l'Alta Ribagorça.



Inici: Capdella

Fitxa PN

12



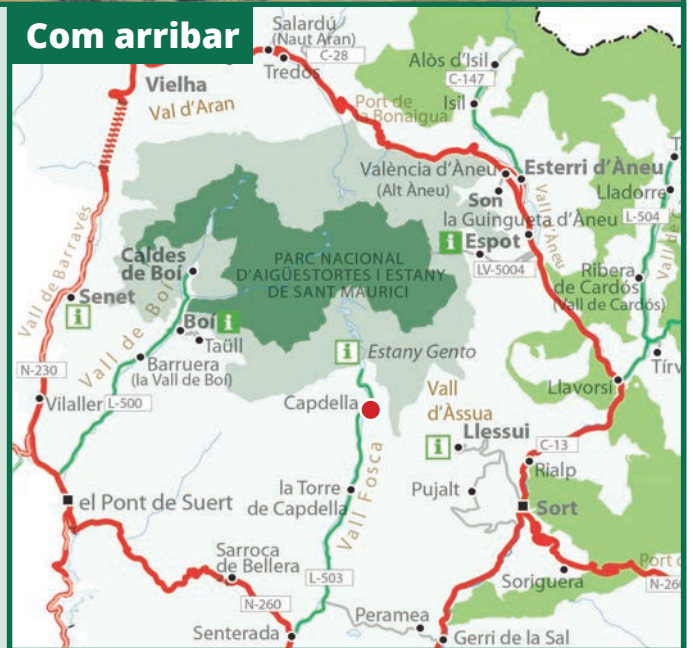
## Què hi trobareu

Aquest itinerari era una via de comunicació històrica per la gent de la Vall Fosca i de la Vall de Boí. Destaca la presència continuada de camins empedrats, així com d'antics orris, cabanes, corrals i parets de pedra seca que delimitaven els bancals.

El paisatge ens mostra clarament que és una vall d'origen glacial on els prats i les pastures formen uns mosaics naturals molt ben conservats i on destaquen els ecosistemes fluvials lligats al riu de Riquierna, un dels afluents més importants del Flamicell.

El punt culminant és el port de Rus, magnífic mirador dels Pirineus centrals, amb muntanyes i més muntanyes, a banda i banda, de la collada i amb interessants formes geomorfològiques pels voltants.

## Com arribar



Església de St. Vicenç de  
Capdella



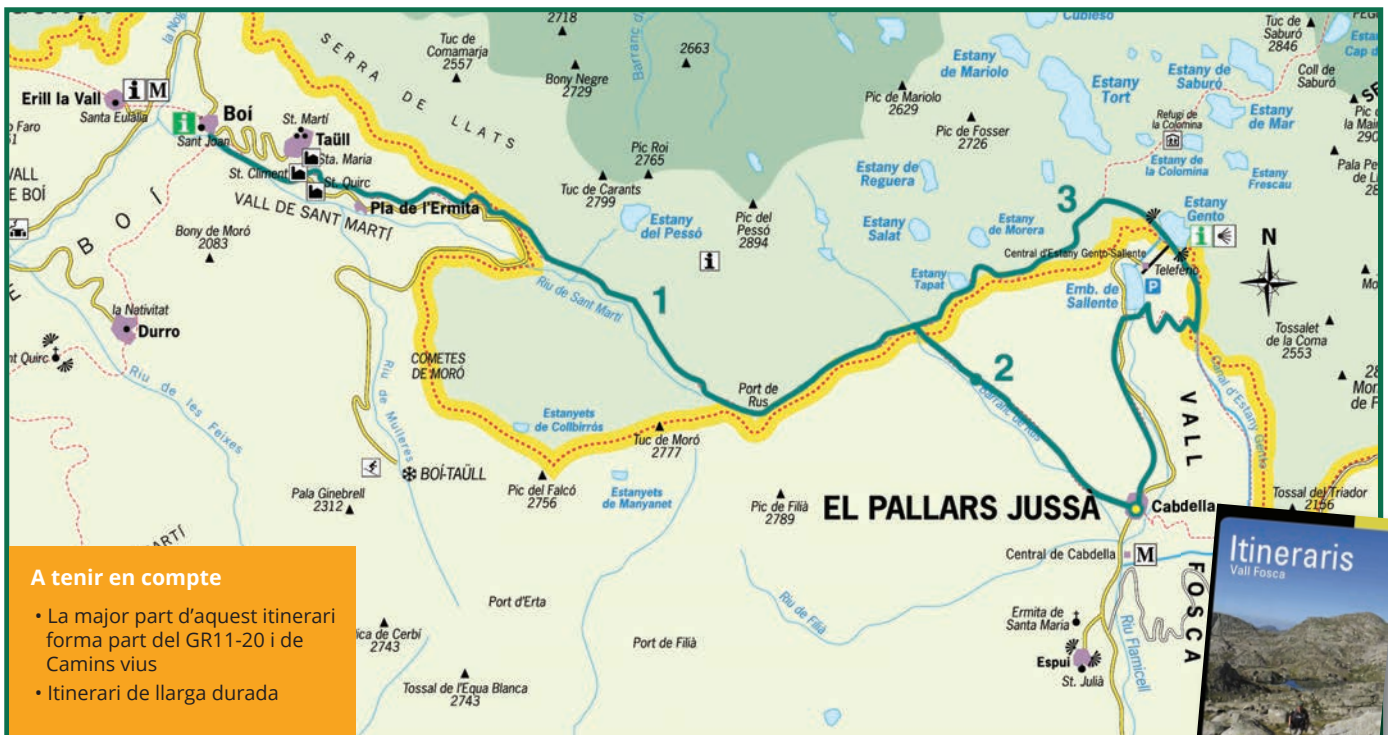
Pontet de Rus



Isard



Nabius



**A tenir en compte**

- La major part d'aquest itinerari forma part del GR11-20 i de Camins vius
- Itinerari de llarga durada



## Els atractius principals

- **Riquèrna:** Vall i riu, de gran bellesa paisatgística, per on descendeix l'aigua dels nombrosos estanys de la zona.
- **Pontet de Rus:** Cruïlla de camins a la vora d'un magnífic salt d'aigua. Per una banda, surt el camí cap a l'estany Tapat i, per l'altra, s'inicia l'ascens cap al port de Rus.
- **Port de Rus:** Gran mirador natural sobre la vall de Boí i la vall Fosca, amb vistes sobre el massís de la Maladeta i l'Aneto.
- **Sant Martí:** Ribera d'alta muntanya, rica en pastures, enmig d'un marc geològic espectacular.

## Serveis per la visita

- **Visites guiades al Museu Hidroelèctric de Capdella.** Servei de guiatge amb empreses especialitzades.
- **Visites guiades des del Parc Nacional:** programa d'activitats
- **Visites guiades des del Centre del Romànic de la Vall de Boí**

**Taxis**  
 Associació de Taxis de la Vall de Boí:  
<http://www.taxisvalldeboi.com>  
 Servei de taxi per arribar fins a Sallente.  
 Més informació sobre aquests serveis a [www.vallfosca.cat](http://www.vallfosca.cat) o trucant al 973663001

## Opcions de la visita

### A peu

- 1 De Capdella a Boí pel port de Rus**  
*Inici* : Capdella  
*Final* : Boí  
*Durada* : 6 h 45 min  
*Desnivell* : 1200 m (positiu)  
*Recorregut*: 20,15 km
- 2 De Capdella al pontet de Rus**  
*Inici* : Capdella  
*Final* : Pontet de Rus i inici del GR11-20  
*Durada* : 1 h 45 min  
*Desnivell* : 568 m (positiu)  
*Recorregut*: 5 km
- 3 Volta a Capdella per l'estany Tapat i embassament de Sallente**  
*Inici* : Capdella  
*Final* : Capdella  
*Durada* : 8 h  
*Desnivell* : 1100 m (positiu)  
*Recorregut*: 23 km

### En vehicle

Des de Capdella a menys de 2 km surt la pista forestal que ens porta fins a la zona de Filià, des d'on es pot iniciar una caminada fins a l'estany de Filià.

Difficultat: ● baixa, ● moderada, ● alta

Més informació a:

### Equipaments

- **Centre d'informació d'Estany Gento**
- **Museu Hidroelèctric de Capdella.** ajuda a conèixer millor la història de la Vall.
- **Casa del Parc de Boí**
- Des del poble de Capdella, seguint l'L-503 cap al sud, es poden visitar 5 miradors de la Vall Fosca: Mare de Déu de Fa, Sant Quiri, Obeix, Castell-estaó i Beranui.
- **El mirador** i l'àrea d'esbarjo de Capdella.

### A més a més

- Des de Capdella a menys de 2 km surt la pista forestal que ens porta fins a la zona de Filià, des d'on es pot iniciar una caminada fins a l'estany de Filià.
- **La xarxa de camins de la Vall Fosca.**
- **L'església romànica de Sant Vicenç de Capdella** del segle XI, declarada Bé Cultural d'Interès Nacional.
- **Esglésies romàniques de la vall de Boí** declarades Patrimoni Mundial



Visites guiades Allotjaments

**Fem Parc**  
 Desenvolupament Sostenible dels Parcs Naturals de Catalunya  
[www.femparc.cat](http://www.femparc.cat)