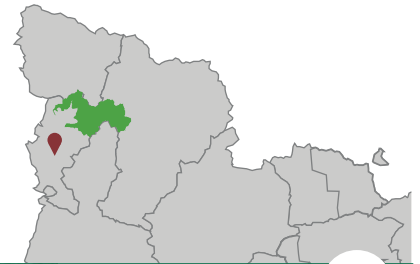




# Camí de l'Aigua

El Camí de l'Aigua és l'eix vertebrador de la xarxa de camins tradicionals de l'Alta Ribagorça i uneix a peu els municipis del Pont de Suert i la Vall de Boí.



Inici: Font de la Mena

Fitxa PN

10




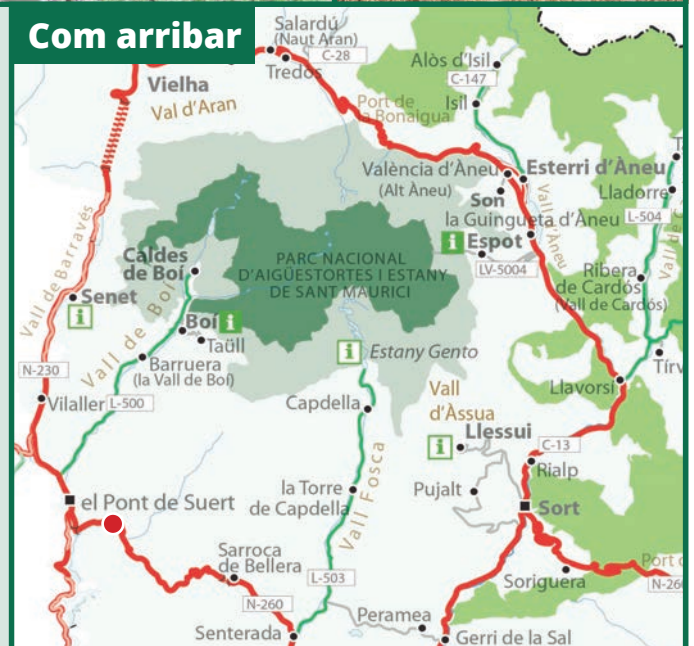
## Què hi trobareu

El Camí de l'Aigua és l'eix vertebrador de la xarxa de camins tradicionals de l'Alta Ribagorça i uneix a peu els municipis del Pont de Suert i la Vall de Boí, tot resseguint el curs de la Noguera de Tor i la Noguera Ribagorçana.

A través d'aquest sender es pot conèixer part del patrimoni natural, cultural i paisatgístic de la comarca.

El Camí de l'Aigua recupera antics camins que comunicaven els pobles de la Vall, camins rals, ramaders i de ferradura. Són uns 27 Km que tenen com a nexa l'aigua, tan present en aquesta comarca. Durant el trajecte, el paisatge combina els boscos de ribera amb els prats, les rouredes, les pinedes, l'observació de diferents espècies d'aus, l'arquitectura popular i, evidentment, el romànic.


## Com arribar



Picasoques blau



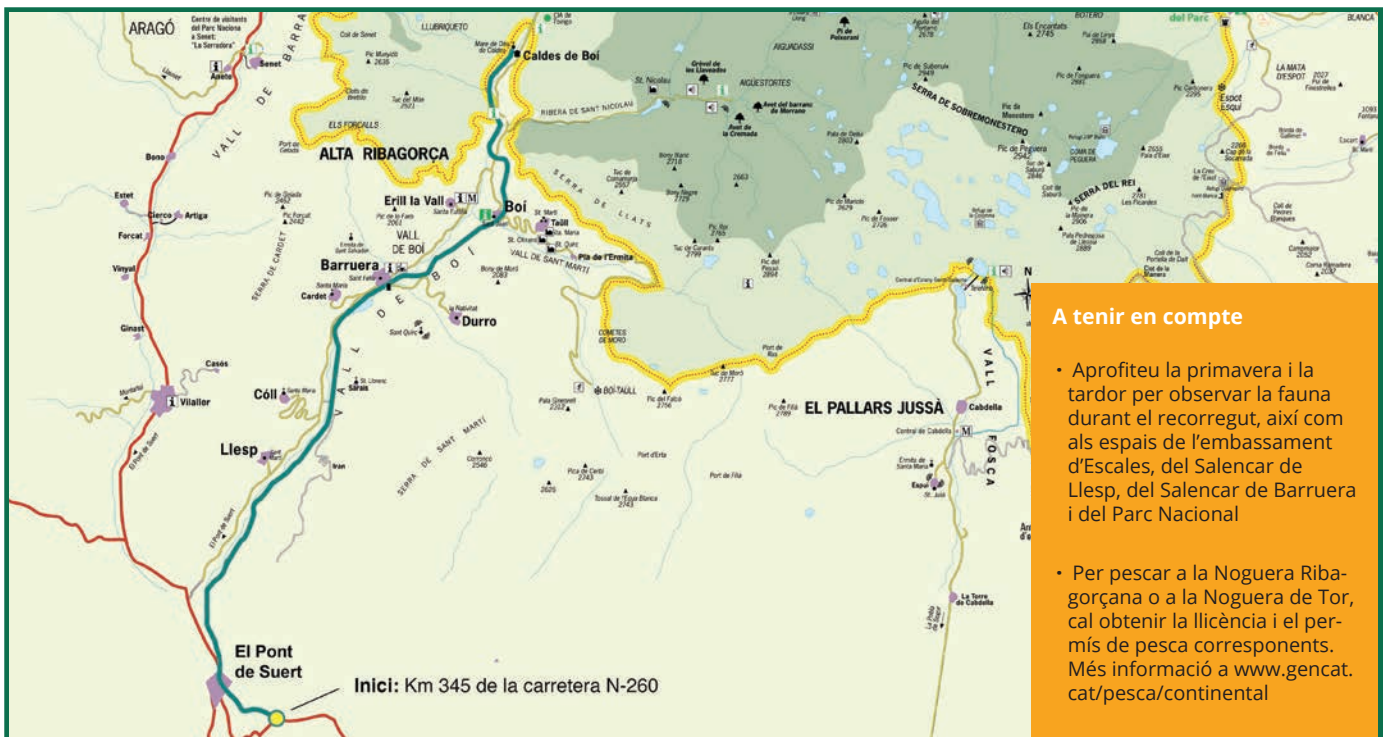
Pont del Remei



Àrea de descans de Barruera



Senyalització del Camí de l'Aigua.



**A tenir en compte**

- Aproveu la primavera i la tardor per observar la fauna durant el recorregut, així com als espais de l'embassament d'Escales, del Salencar de Llesp, del Salencar de Barruera i del Parc Nacional
- Per pescar a la Noguera Ribagorçana o a la Noguera de Tor, cal obtenir la llicència i el permís de pesca corresponents. Més informació a [www.gencat.cat/pesca/continental](http://www.gencat.cat/pesca/continental)

### Els atractius principals

- Runes del monestir de Lavaix
- Centre de fauna del Pont de Suert
- Pont del Remei (s. XV-XVI)
- Espai natural del Salencar de Llesp
- Esglésies romàniques de la vall de Boí declarades Patrimoni Mundial.
- Espai natural del Salencar de Barruera
- Parc Nacional d'Aigüestortes i Estany de Sant Maurici

### Serveis per la visita

**Visites guiades**  
 Consulteu (codi QR) a la nostra agenda d'activitats del web de Turisme del Consell Comarcal de l'Alta Ribagorça i del Patronat de la Vall de Boí  
 Programa d'activitats del Parc Nacional Productors artesanals de la zona (àrnica, mel, formatges, carn ecològica)

**Taxis**  
 Per informació dirigiu-vos al Consell Comarcal de l'Alta Ribagorça. Tel. 973690353 o el web [www.altaribagorça.cat](http://www.altaribagorça.cat)

**Allotjaments i establiments turístics**  
 Consulteu (codi QR) la nostra Guia de Serveis al web del Patronat de Turisme de l'Alta Ribagorça.

### Opcions de la visita

El Camí de l'Aigua, que té un nivell de dificultat mitjana, i és apte per a BTT, tot i que en alguns trams transcorre per camins estrets que fan necessària certa habilitat. La utilització d'aquest sender és incompatible amb el pas de vehicles motoritzats.

Si el voleu fer per trams, les distàncies són:  
 -De la Font de la Mena al Pont de Suert: 2,5 km  
 -Del Pont de Suert al Salencar de Llesp: 6,5 km  
 -Del Salencar de Llesp a Barruera: 8 km  
 -De Barruera a Boí: 3,5 km  
 -De Boí a Caldes de Boí: 6,5 km

Tot el recorregut està senyalitzat amb senyalització direccional.

**A peu**  
*Tipus de ruta* : lineal  
*Sortida* : Font de la Mena, ubicada al punt quilomètric 345 de la carretera N-260  
*Arribada* : Caldes de Boí  
*Recorregut*: 27 km  
*Durada* : 7 h 30'  
*Desnivell* : 822 m  
*Dificultat* : Mitjana  
 Apta per BTT

**Equipaments**

- Àrea de descans del Salencar de Llesp i de Barruera
- Oficina de turisme del Patronat de la Vall de Boí
- Mirador de la Vall de Boí
- Àrea de descans del Balneari de Caldes de Boí
- Casa del Parc de Boí. Tel. 973696189

**A més a més...**

- Descobriu el patrimoni Romànic de la Vall de Boí: [www.centreromantic.com](http://www.centreromantic.com)
- Visiteu el Parc Nacional d'Aigüestortes i Estany de Sant Maurici: <http://parcsnaturals.gencat.cat/ca/aiguestortes>.
- Mostra d'art sacre de l'antiga església del Pont de Suert.
- Balneari de Caldes de Boí
- Xarxa de camins de l'Alta Ribagorça: [www.turismealtaribagorça.com](http://www.turismealtaribagorça.com)
- Rutes i excursions per la Vall de Boí: [www.vallboi.com](http://www.vallboi.com)
- Fira de la girella del Pont de Suert (octubre)



**FemARC**  
 Desenvolupament Sostenible dels Parcs Naturals de Catalunya  
[www.femparc.cat](http://www.femparc.cat)